

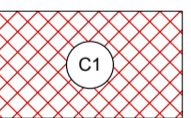
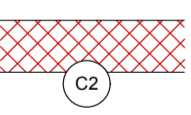
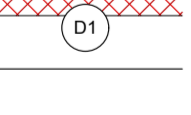
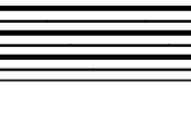




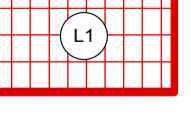
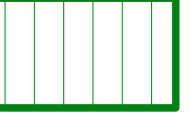


**Légende**

-  Limite de zone
-  Espace Boisé Classé au titre de l'article L. 130-1 du Code de l'urbanisme
-  Emplacement réservé pour ouvrage public et installation d'intérêt général
-  Emplacement réservé pour voie publique à créer
-  Emplacement réservé pour voie publique à élargir
-  Zone non aedificandi
-  Zone inondable naturelle (rouge)
-  Zone inondable urbanisée de risque important (rouge)
-  Zone inondable urbanisée de risque moyen (bleue)
-  Secteur soumis à des orientations d'aménagement et de programmation (cf. pièce n°2.2)
-  Emplacement réservé au titre de l'article L. 123-2b du code de l'urbanisme pour répondre aux objectifs de mixité sociale (cf. Liste des emplacements réservés, pièce n°4.1)
-  Bande de 50 mètres soumise aux règles de débroussaillage (articles L134-6 et suivants du Code forestier)

Report à titre indicatif, se référer au dossier de P.P.R.I. (cf. pièce n°4.2.c)

**HEREPIAN**



Plan Local d'Urbanisme

3.3 - PLAN DE ZONAGE

Echelle : 1/5500"


Document conforme à l'original approuvé par délibération du conseil municipal du 20 septembre 2017

Approuvé par DCM le 20 septembre 2017

Etudes d'urbanisme  
**ECOTONE**  
10 rue de la Gare - 82200 Esmolens - 417  
11 000 000 000 000 000 000 000 000 000  
Tél. 05 63 51 22 22 - www.ecotone.fr

information TERRITOIRES



SEPTEMBRE 2017

FRANCE

OCCITANE

HERAULT

COMMUNAUTÉ DE COMMUNES DU CANTON DE LAURENTIS

COMMUNE D'HEREPIAN

Informations & TERRITOIRES

Le Plan Local d'Urbanisme est un document de planification urbaine qui définit les orientations d'aménagement et de programmation pour le territoire communal.

10 rue de la Gare - 82200 Esmolens - 417  
11 000 000 000 000 000 000 000 000 000  
Tél. 05 63 51 22 22 - www.ecotone.fr