






-  R : Zone inondable naturelle
-  RU : Zone inondable urbanisée de risque important
-  BU : Zone inondable urbanisée de risque moyen
-  Profil en travers
-  175.84 Cote des PHE de la crue centennale